




Масштаб 1:1 000

**Условные обозначения:**

- :199 - Кадастровый номер ранее учтенного земельного участка
- 3У1 - Условный номер образуемого земельного участка
-  - Граница кадастрового квартала
-  - Граница ранее учтенного земельного участка
-  - Граница образуемого земельного участка

## Информационное письмо №4249

В соответствии с п.1 ст.39.18 Земельного Кодекса Российской Федерации администрация городского округа Мытищи сообщает о возможном предоставлении земельного участка площадью 1295 кв.м. в аренду на 20 лет с видом разрешенного использования «Для ведения личного подсобного хозяйства (приусадебный земельный участок)», находящегося по адресу: Российская Федерация, Московская обл., городской округ Мытищи, п. Трудовая.

Граждане, заинтересованные в предоставлении земельного участка с видом разрешенного использования «Для ведения личного подсобного хозяйства (приусадебный земельный участок)» площадью 1295 кв.м, в течение тридцати дней со дня опубликования извещения вправе подавать заявления о намерении участвовать в аукционе на право заключения договора аренды такого земельного участка.

Адрес и способ подачи заявлений: через Региональный портал предоставления государственных услуг Московской области <https://uslugi.mosreg.ru>: услуга «Предоставление земельных участков в аренду, в собственность на торгах», подуслуга «Подача заявления о намерении участвовать в аукционе в отношении земельного участка, сведения о котором не внесены в ЕГРН».

Дата начала приема заявлений о намерении участвовать в аукционе на право заключения договора аренды земельного участка: 08.04.2023, дата окончания приема заявлений: 09.05.2023.

## Утверждена

(наименование документа об утверждении, включая наименования органов государственной власти или

органов местного самоуправления, принявших решение об утверждении схемы или

подписавших соглашение о перераспределении земельных участков)

от \_\_\_\_\_ № \_\_\_\_\_

### Схема расположения земельного участка или земельных участков на кадастровом плане территории

<b>Площадь земельного участка</b> <u>1 401 м<sup>2</sup></u>		
(указывается проектная площадь образуемого земельного участка, вычисленная с использованием технологических и программных средств, в том числе размещенных на официальном сайте федерального органа исполнительной власти, уполномоченного Правительством Российской Федерации на осуществление государственного кадастрового учета, государственной регистрации прав, ведение Единого государственного реестра недвижимости и предоставление сведений, содержащихся в Едином государственном реестре недвижимости, в информационно-телекоммуникационной сети "Интернет" (далее - официальный сайт), с округлением до 1 квадратного метра. Указанное значение площади земельного участка может быть уточнено при проведении кадастровых работ не более чем на десять процентов)		
<b>Обозначение характерных точек границ</b>	<b>Координаты, м</b> (указываются в случае подготовки схемы расположения земельного участка с использованием технологических и программных средств, в том числе размещенных на официальном сайте. Значения координат, полученные с использованием указанных технологических и программных средств, указываются с округлением до 0,01 метра)	
	<b>X</b>	<b>Y</b>
<b>1</b>	<b>2</b>	<b>3</b>
288	510 738,64	2 190 144,79
287	510 733,44	2 190 183,94
3053	510 770,46	2 190 183,59
3054	510 777,81	2 190 149,99
288	510 738,64	2 190 144,79